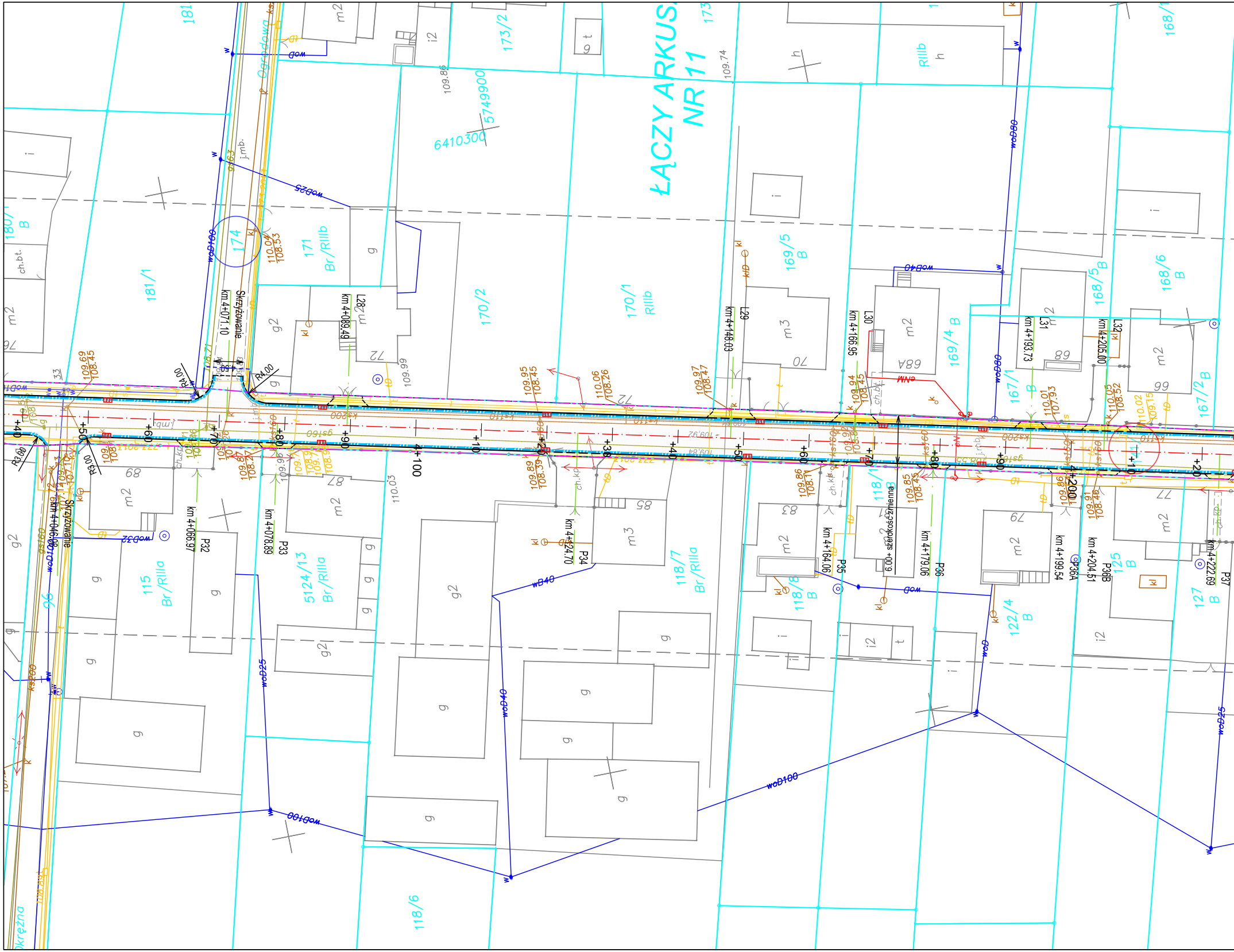
ŁĄCZY ARKUSZ NR 11
Ogrodowa
Okrężna
6410300
5749900
Skrzyżowanie km 4+071.10
km 4+089.49 L28
km 4+148.03 L29
km 4+166.95 L30
km 4+193.73 L31
km 4+205.00 L32
Skrzyżowanie km 4+040.06
km 4+066.97 P32
km 4+078.89 P33
km 4+124.70 P34
km 4+164.06 P35
6.00+ szerokość zmienna
km 4+179.06 P36
km 4+199.54 P36A
km 4+204.51 P36B
km 4+222.69 P37
4+100
4+200
+40
+50
+60
+70
+80
+90
+10
+20
+30
R4.00
R3.00
woD100
woD25
woD40
woD80
wB40
woD32
181/1
174
171 Br/RIIIb
170/2
170/1 RIIIb
169/5 B
169/4 B
168/5 B
168/6 B
167/1 B
167/2 B
180/1 B
173/2
115 Br/RIIIa
5124/13 Br/RIIIa
118/7 Br/RIIIa
118/8 B
118/6
122/4 B
125 B
127 B
96
m2
m3
g
g2
i
i2
ch.bt.
ch.kp
j.mb.
kl
109.86
109.74
109.99
110.03
110.04
108.53
109.69
108.45
109.95
108.45
110.06
108.26
109.97
108.47
109.94
108.45
110.01
107.93
110.05
108.52
110.02
109.15
109.89
108.39
109.86
109.85
108.45
109.61
108.46

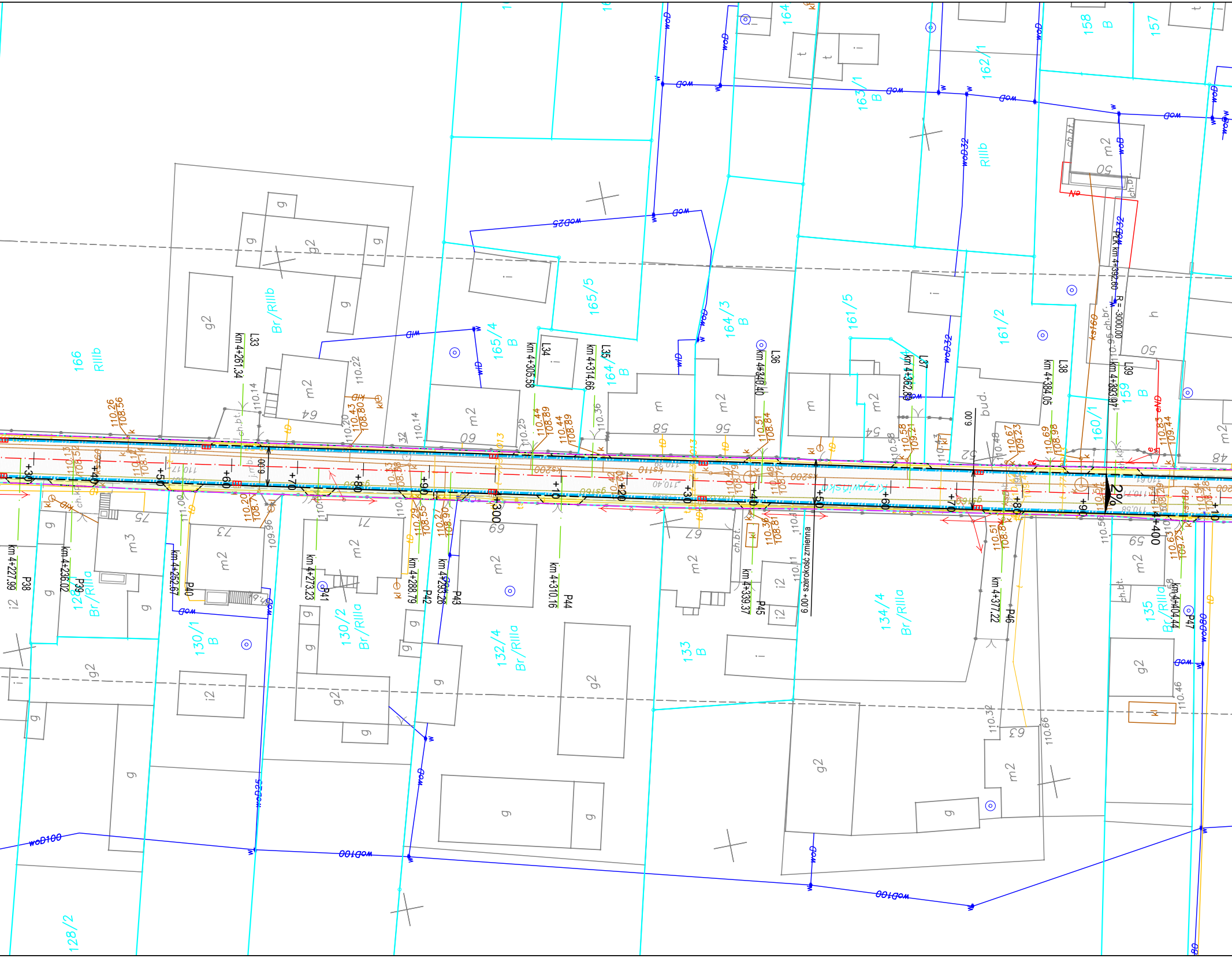
166
RIIIb
Br/RIIIb
165/4
B
165/5
164/3
B
164/2
B
164
161/5
161/2
162/1
163/1
B
RIIIb
158
B
157
159
B
160/1
128/2
129/1
Br/RIIIa
130/1
B
130/2
Br/RIIIa
132/4
Br/RIIIa
133
B
134/4
Br/RIIIa
135
Br/RIIIa
L33
km 4+261.34
L34
km 4+305.58
L35
km 4+314.66
L36
km 4+340.40
L37
km 4+362.83
L38
km 4+384.05
L39
km 4+393.97
P38
km 4+227.99
P39
km 4+236.02
P40
km 4+252.67
P41
km 4+273.23
P42
km 4+288.79
P43
km 4+293.26
P44
km 4+310.16
P45
km 4+339.37
P46
km 4+377.22
P47
km 4+404.44
PŁK km 4+392.60
R = -3000.00
km 4+300
4+400
6.00
6.00 + szerokość zmienna
2%
Krzywińska
woD100
woD25
woD32
wod
ks200
kd160
m2
m3
g
g2
i2
bud.
ch.bt.
ch.br.
64
60
75
73
71
69
67
58
56
54
52
50
48
59
63
110.26
108.56
110.43
108.80
110.44
108.89
110.51
108.84
110.58
109.21
110.67
109.23
110.69
108.96
110.83
109.44
110.20
108.7
110.29
108.55
110.36
108.81
110.51
108.88
110.63
109.23
110.14
110.22
110.36
110.25
110.14
110.48
110.56
110.32
110.66
110.46
109.96
111.09

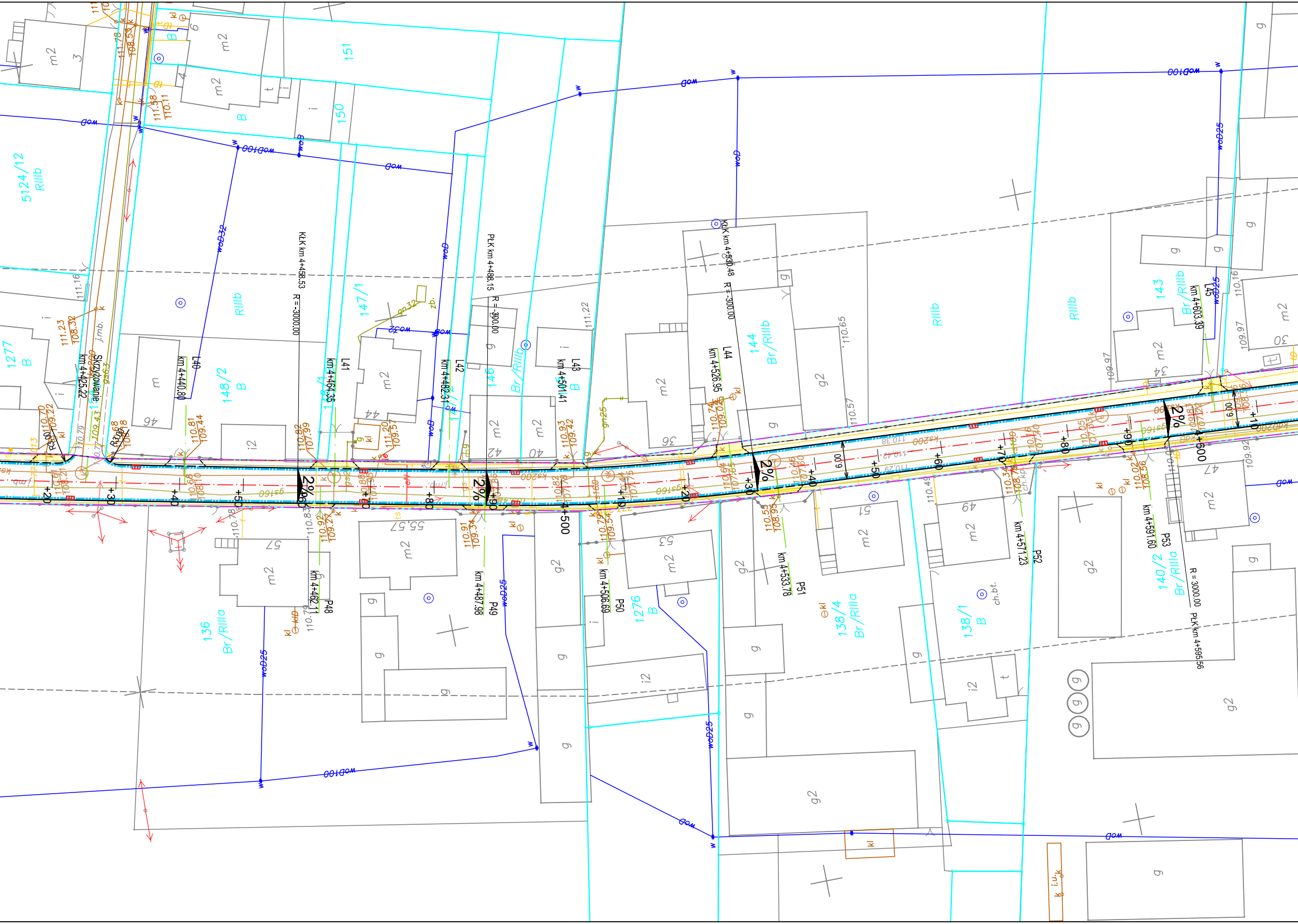

KŁK km 4+458.53
R=-3000.00
PŁK km 4+488.15
R=-300.00
KŁK km 4+530.48
R=-300.00
PŁK km 4+595.56
R=3000.00
L40
km 4+440.80
L41
km 4+464.35
L42
km 4+482.31
L43
km 4+501.41
L44
km 4+526.95
L45
km 4+603.39
P48
km 4+462.11
P49
km 4+487.98
P50
km 4+506.69
P51
km 4+533.78
P52
km 4+571.23
P53
km 4+591.60
Skrzyżowanie
km 4+425.22
4+500
+20
+30
+40
+50
+60
+70
+80
+90
+10
2%
6.00
5124/12
RIIIb
1277
B
148/2
B
147/1
146
Br/RIIIb
144
Br/RIIIb
143
Br/RIIIb
151
150
136
Br/RIIIa
1276
B
138/4
Br/RIIIa
138/1
B
140/2
Br/RIIIa
wod100
wod32
wod25
wod
gn25
gn32
gs160
ks200
m2
g
g2
i2
46
44
42
40
36
34
30
57
55,57
53
51
49
47
3
ch.bt.
ch.kp.
kl
i.u.

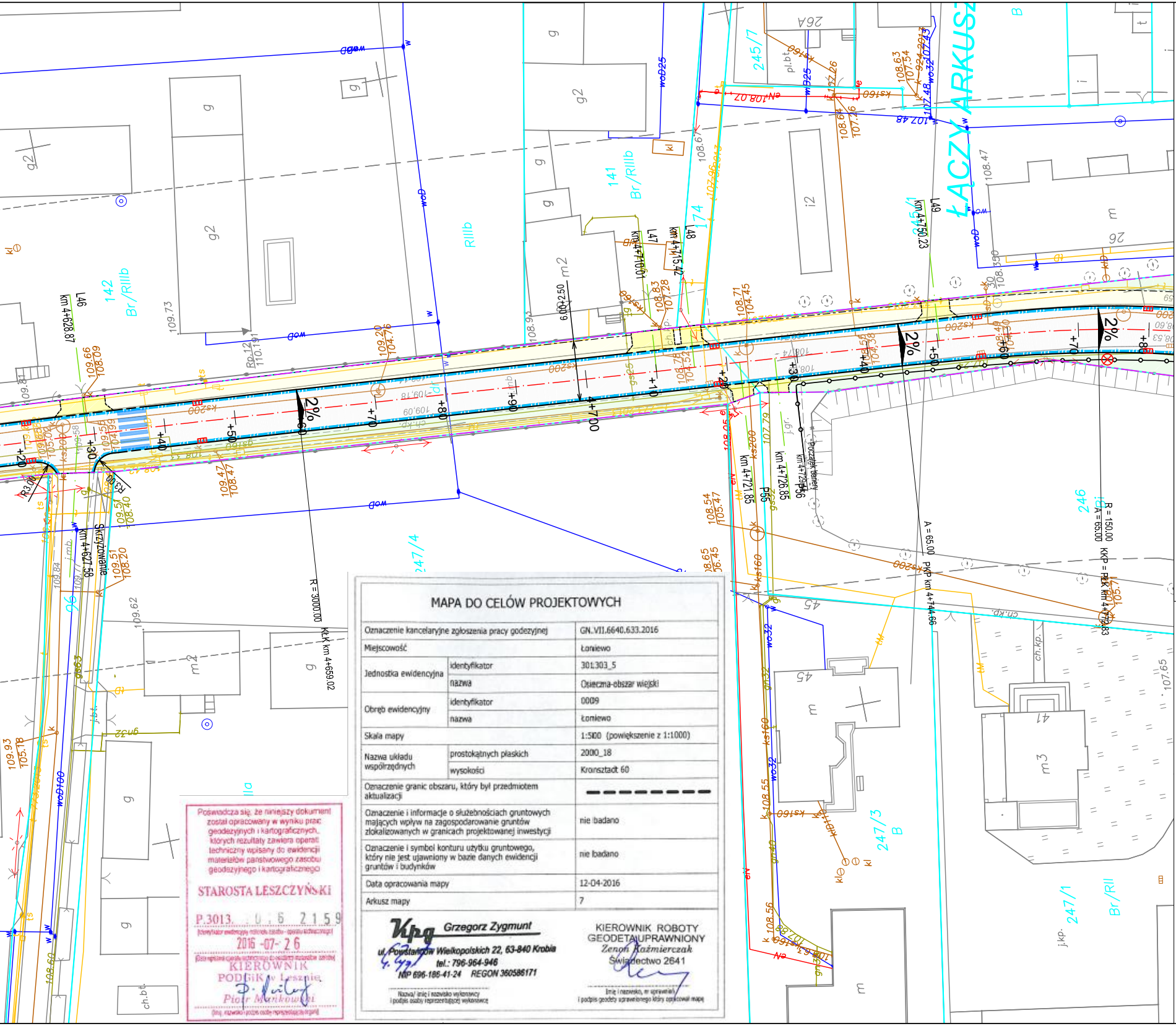
ŁĄCZY ARKUSZ
2%
2%
2%
R = 3000.00
KŁK km 4+659.02
R = 150.00
A = 65.00
KKP = PŁK km 4+770.83
PKP km 4+744.66
A = 65.00
km 4+628.87
km 4+627.58
km 4+710.01
km 4+715.42
km 4+721.85
km 4+726.85
km 4+750.23
Skrzyżowanie
Początek bariery
L46
L47
L48
L49
P55
R3.00
R3.00
6.00÷2.50
4+700
+10
+20
+30
+40
+50
+60
+70
+80
+90
141
142
174
245/1
245/7
246
247/1
247/3
247/4
Br/RIIIb
RIIIb
Br/RII
26A
26
45
41
g
g2
m2
m3
i2

MAPA DO CELÓW PROJEKTOWYCH

Oznaczenie kancelaryjne zgłoszenia pracy godezyjnej		GN.VII.6640.633.2016
Miejscowość		Łoniewo
Jednostka ewidencyjna	identyfikator	301303_5
	nazwa	Osieczna-obszar wiejski
Obręb ewidencyjny	identyfikator	0009
	nazwa	Łoniewo
Skala mapy		1:500 (powiększenie z 1:1000)
Nazwa układu współrzędnych	prostokątnych płaskich	2000_18
	wysokości	Kronsztadt 60
Oznaczenie granic obszaru, który był przedmiotem aktualizacji		— — — — — — — —
Oznaczenie i informacje o służebnościach gruntowych mających wpływ na zagospodarowanie gruntów zlokalizowanych w granicach projektowanej inwestycji		nie badano
Oznaczenie i symbol konturu użytku gruntowego, który nie jest ujawniony w bazie danych ewidencji gruntów i budynków		nie badano
Data opracowania mapy		12-04-2016
Arkusz mapy		7

Kpg Grzegorz Zygmunt
ul. Powstańców Wielkopolskich 22, 63-840 Krobia
tel.: 796-964-946
NIP 696-186-41-24 REGON 360586171
G. Zyg
Nazwa/ imię i nazwisko wykonawcy i podpis osoby reprezentującej wykonawcę

KIEROWNIK ROBOTY
GEODETA UPRAWNIONY
Zenon Kaźmierczak
Świadectwo 2641
Imię i nazwisko, nr uprawnień i podpis geodety uprawnionego który opracował mapę

Poświadcza się, że niniejszy dokument został opracowany w wyniku prac geodezyjnych i kartograficznych, których rezultaty zawiera operat techniczny wpisany do ewidencji materiałów państwowego zasobu geodezyjnego i kartograficznego
STAROSTA LESZCZYŃSKI
P.3013.2016.2159
(identyfikator ewidencyjny materiału zasobu - operatu technicznego)
2016-07-26
(Data wpisania operatu technicznego do ewidencji materiałów zasobu)
KIEROWNIK
PODGiK w Lesznie
Piotr Mańkowski
(imię, nazwisko i podpis osoby reprezentującej organ)

LEGENDA:

—·—·—	Linia rozgraniczająca teren inwestycji
—·—·—	Czasowe zajęcie terenu na potrzeby przebudowy
—·—·—	Projektowana oś główna
—·—·—	Projektowana oś zjazdów
——	Projektowana krawędź jezdni
——	Krawędź pobocza
——	Projektowany krawężnik betonowy 15x30
— — —	Projektowany krawężnik betonowy 15x30 - obniżony
— — —	Projektowany krawężnik betonowy trapezowy 21x30
—·—·—	Projektowane obrzeże betonowe 8x30
- - - -	Projektowane opornik betonowy 12x25, wtopiony
—○—○—	Bariera ochronna
— — —	Ściek przykrawężnikowy z kostki betonowej
— — —	Ściek prefabrykowaney wg KPED
——	Granice działek ewidencyjnych
1458/39	Numery działek ewidencyjnych przeznaczonych pod Inwestycje
1458/39	Numery działek ewidencyjnych zajęcia na czas robót
1458/39	Numer działki przeznaczonej do podziału
⊗	Drzewo do wycinki
▭	Projektowany przepust
▯	Wpust drogowy istniejący - zamiana na wpust krawężnikowy z korektą sytuacyjno-wysokościową
▭	Projektowana nawierzchnia asfaltowa
▭	Projektowana nawierzchnia chodnika/opaski
▭	Projektowana nawierzchnia zjazdu w ciągu chodnika
▭	Projektowana nawierzchnia ścieżki rowerowej
▭	Projektowana nawierzchnia zjazdu w ciągu ścieżki rowerowej
▭	Projektowana nawierzchnia zjazdu z kostki betonowej
▭	Projektowana nawierzchnia zjazdu z kruszywa stab. mechanicznie
▭	Projektowana powierzchnia zabrukowana (poszerzenia łuków)
▭	Projektowana nawierzchnia miejsca postojowego
▭	Projektowane pobocze
▭	Humusowanie z obsiewem

Jednostka projektowa:

KFG S.K.
BIURO PROJEKTÓW DROGOWYCH

KFG Sp. z o.o. Sp. k.
Biuro Projektów Drogowych
ul. Wilczak 15, 61-623 Poznań
tel. (61) 821-92-00 fax: (61)821-92-00
biuro@kfgsk.pl, www.kfgsk.pl

Zamawiający:

Miasto Leszno
Urząd Miasta Leszna
ul. K. Karasia 15
64-100 Leszno

OFAL
eea grants
MINISTERSTWO ROZWOJU

Projekt współfinansowany z funduszy EOG 2009-2014,pochodzących z Islandii, Liechtensteinu i Norwegii oraz środków krajowych.

Stadium:
DOKUMENTACJA PRZETARGOWA

Zamierzenie budowlane:
Przebudowa ciągu dróg powiatowych: 4790P w miejscowości Kąkolewo, 4791P Łoniewo - Osieczna

Branża:
DROGOWA

Nazwa opracowania:
PLAN SYTUACYJNY

SKALA 1:500

ZESPÓŁ PROJEKTOWY

funkcja	imię i nazwisko	specjalność i nr uprawnień	podpis
PROJEKTANT	mgr inż. Gniewomir DZIADEK	w spec.drogowej bez ogr. WKP/0091/POOD/12	
SPRAWDZIŁ	mgr inż. Filip GRZELAK	w SPEC. DROGOWEJ BEZ OGR. WKP/0269/POOD/10	

data	nr umowy	nr rys.	faza	Tom
08.2016	BPW.272.1.2016	2.7	DP	VI